







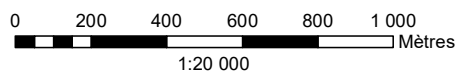


Amendements:  
 266-01-2009  
 271-08-2009  
 296-03-2011  
 382-03-2018  
 390-12-2018

## Schéma d'aménagement et de développement révisé Périmètre urbain - Saint-Bernard Carte 15

- |  |  |   |
|--|--|---|
|  Affectation industrielle             |  École  |  Limite de zone agricole (L.P.T.A.A.) |
|  Périmètre urbain                     |  Église |  Réseau routier                       |
|  Station de traitement des eaux usées |  |  Hydrographie                         |



Source: Ce produit comporte de l'information géographique de base provenant du gouvernement du Québec.  
 ©Gouvernement du Québec, tous droits réservés.

