








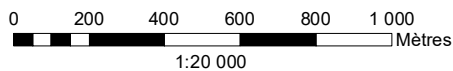


Schéma d'aménagement et de développement révisé
Périmètre urbain - Saint-Isidore
Carte 17

-  Affectation industrielle
-  Périmètre urbain
-  Station de traitement des eaux usées

-  École
-  Église

-  Limite de zone agricole (L.P.T.A.A.)
-  Chemin de fer
-  Réseau routier
-  Hydrographie



Source: Ce produit comporte de l'information géographique de base provenant du gouvernement du Québec : ©Gouvernement du Québec, tous droits réservés.



Service d'aménagement du territoire et du développement
 Cartographié par: Claudia Larrota
 Mise à jour: 29 octobre 2018

