









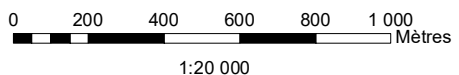


Amendements:  
 310-10-2011  
 323-10-2012  
 351-11-2015  
 382-03-2018

Schéma d'aménagement et de développement révisé  
 Périmètre urbain - Sainte-Hénédiine  
 Carte 19

-  Affectation industrielle
-  Périmètre urbain
-  Station de traitement des eaux usées
-  Limite municipale
-  École
-  Église
-  Limite de zone agricole (L.P.T.A.A.)
-  Réseau routier
-  Chemin de fer
-  Hydrographie



Source: Ce produit comporte de l'information géographique de base provenant du gouvernement du Québec. ©Gouvernement du Québec, tous droits réservés.

