







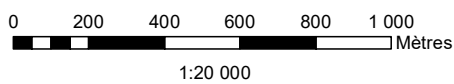


Amendements:  
 247-03-2007  
 293-12-2010  
 314-04-2012  
 351-11-2015  
 382-03-2018  
 404-03-2020

## Schéma d'aménagement et de développement révisé Périmètre urbain - Saints-Anges Carte 22

- |   |                                      |   |        |  |                                      |
|---|--------------------------------------|---|--------|--|--------------------------------------|
|  | Affectation industrielle             |  | École  |  | Limite de zone agricole (L.P.T.A.A.) |
|  | Périmètre urbain                     |  | Église |  | Réseau routier                       |
|  | Station de traitement des eaux usées |   |        |  | Hydrographie                         |



Service de l'aménagement du territoire et du développement  
 Cartographie : Katy Guillemette  
 Mise à jour : 19 août 2020