









SCHÉMA D'AMÉNAGEMENT ET DE DÉVELOPPEMENT RÉVISÉ



Périmètre d'urbanisation - Saint-Elzéar

Carte 16

Règlement #425-10-2022

-  Périmètre d'urbanisation
-  Affectation industrielle
-  Usine d'épuration
-  Hydrographie

-  Limite municipale
-  Limite de la zone agricole (LPTAA)
-  Limite de lot
-  Réseau routier

-  École
-  Église

0 100 200 400 Mètres
1 : 15 000