


SCHÉMA D'AMÉNAGEMENT ET DE DÉVELOPPEMENT RÉVISÉ

Périmètre d'urbanisation - Saints-Anges


Carte 22


Règlement #425-10-2022


 Périmètre d'urbanisation

 Secteur de planification détaillée

 Affectation industrielle


 Usine d'épuration


 Limite de la zone agricole (LPTAA)

 Limite de lot

 Réseau routier

 Hydrographie

 École

 Église

