













SCHÉMA D'AMÉNAGEMENT ET DE DÉVELOPPEMENT RÉVISÉ

Périmètre d'urbanisation - Vallée-Jonction

Carte 24

Règlement #425-10-2022

- | | | | | | |
|---|--------------------------|---|------------------------------------|---|------------------------------|
|  | Périmètre d'urbanisation |  | Limite municipale |  | Réseau routier |
|  | Affectation industrielle |  | Limite de la zone agricole (LPTAA) |  | Ligne de transport d'énergie |
|  | Usine d'épuration |  | Limite de lot |  | Réseau ferroviaire |
|  | Hydrographie |  | École |  | Église |

