











SCHÉMA D'AMÉNAGEMENT ET DE DÉVELOPPEMENT RÉVISÉ

Règlement #198-04-2005
 Périmètre d'urbanisation - Saints-Anges
 Carte 22



-  Périmètre d'urbanisation
-  Secteur de planification détaillée
-  Affectation industrielle
-  Usine d'épuration

-  Limite de la zone agricole (LPTAA)
-  Limite de lot
-  Réseau routier
-  Hydrographie

-  École
-  Église

