













# SCHÉMA D'AMÉNAGEMENT ET DE DÉVELOPPEMENT RÉVISÉ

Règlement #198-04-2005

Périmètre d'urbanisation - Vallée-Jonction

Carte 24



- |   |                          |   |                                    |   |                              |
|---|--------------------------|---|------------------------------------|---|------------------------------|
|  | Périmètre d'urbanisation |  | Limite municipale                  |  | Réseau routier               |
|  | Affectation industrielle |  | Limite de la zone agricole (LPTAA) |  | Ligne de transport d'énergie |
|  | Usine d'épuration        |  | Limite de lot                      |  | Réseau ferroviaire           |
|  | Hydrographie             |  | École                              |    | Église                       |

