























**SCHEMA D'AMENAGEMENT  
ET DE DEVELOPPEMENT REVISÉ**






**Contraintes et  
protections environnementales**

**Carte 25-1 : Frampton**






**Contrainte anthropique**

-  Terrain contaminé ou réhabilité
-  Ouvrage de captage d'eau de surface
-  Puits d'alimentation en eau potable de catégorie 1
-  Puits d'alimentation en eau potable de catégorie 2
-  Protection intermédiaire des puits de catégorie 2 (200m)
-  Aire d'alimentation des puits de catégorie 1
-  Station de traitement des eaux usées municipales
-  Point de rejet (Station de traitement des eaux usées)
-  Cimetière
-  Dépôt de neige usée
-  Lieu d'enfouissement sanitaire
-  Lieu d'élimination des déchets désaffectés
-  Piste de course
-  Aéroport
-  Meunerie, minoterie et usage industriel à risque élevé
-  Site d'extraction - Carrière
-  Site d'extraction - Sablière
-  Éolienne
-  Poste de transformation d'énergie électrique
-  Ligne de transport d'énergie électrique
-  Voie ferrée
-  Voie de circulation à haut débit

**Contrainte naturelle**

-  Zone à risque de mouvement de terrain
-  Zone inondable (Embâcle avec mouvement de glace)
-  Zone inondable (eau libre - récurrence 2 ans)
-  Zone inondable (eau libre - récurrence 20 ans)
-  Zone inondable (eau libre - récurrence 100 ans)

**Autre information cartographique**

-  Réseau routier
-  Hydrographie
-  Périmètre d'urbanisation
-  Limite municipale
-  Limite de MRC

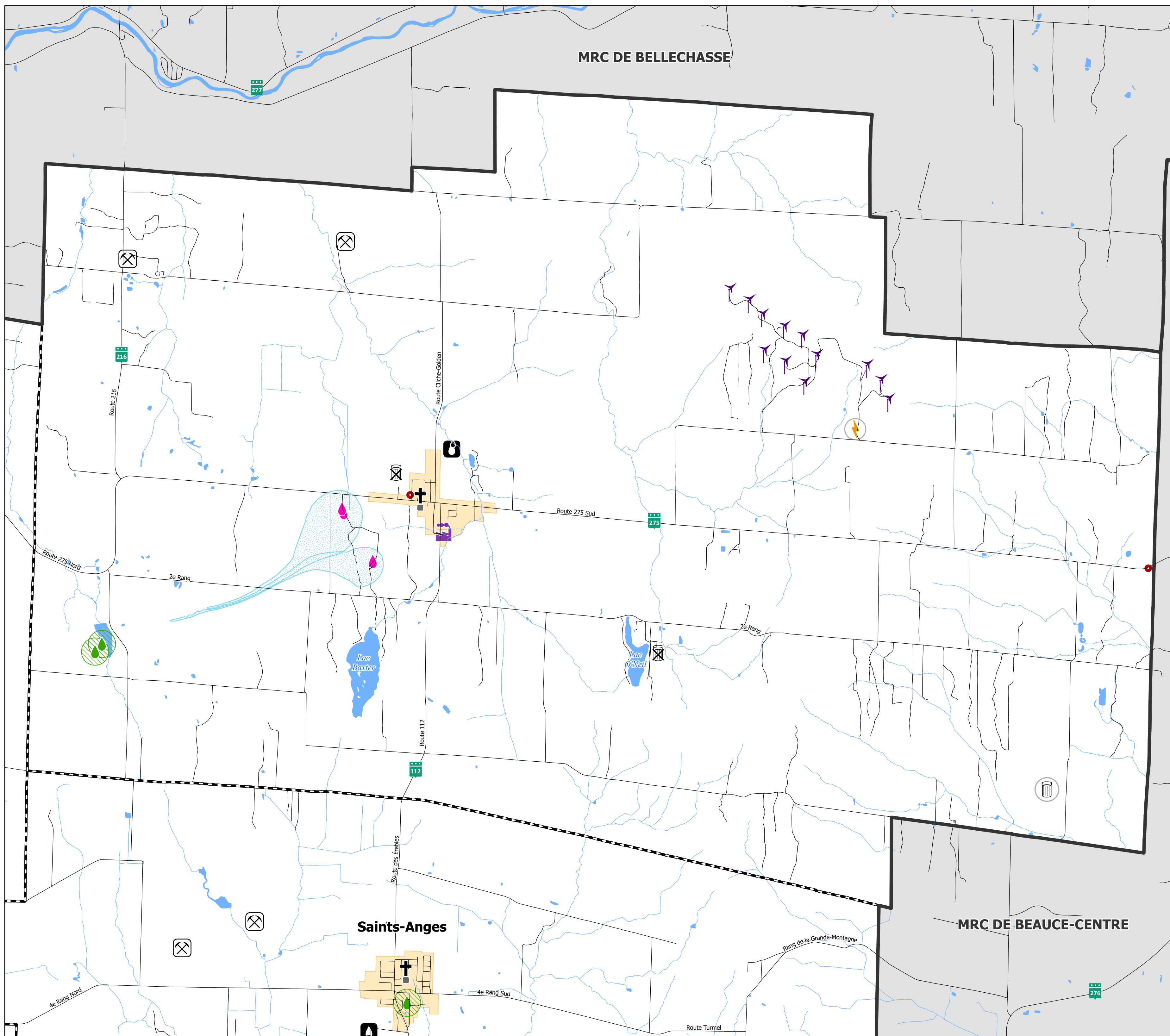
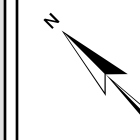
**Règlement #198-04-2005**

Adopté le : 19 avril 2005  
 Entrée en vigueur le : 20 mai 2005  
 Modifié : 23 juillet 2018 (Règlement #382-03-2018)  
 30 mars 2023 (Règlement #425-10-2022)

*Josée Pilon*  
 Préfète

*Manon Poirier*  
 Directrice générale et greffière-trésorière

0 250 500 1 000 Mètres  
 1 : 35 000



**SCHEMA D'AMENAGEMENT  
ET DE DEVELOPPEMENT REVISÉ**

**Contraintes et  
protections environnementales**

**Carte 25-2 : Saint-Bernard**

- Contrainte anthropique**
- Terrain contaminé ou réhabilité
  - Ouvrage de captage d'eau de surface
  - Puits d'alimentation en eau potable de catégorie 1
  - Puits d'alimentation en eau potable de catégorie 2
  - Protection intermédiaire des puits de catégorie 2 (200m)
  - Aire d'alimentation des puits de catégorie 1
  - ST Station de traitement des eaux usées municipales
  - TR Point de rejet (Station de traitement des eaux usées)
  - C Cimetière
  - DN Dépôt de neige usée
  - ES Lieu d'enfouissement sanitaire
  - LD Lieu d'élimination des déchets désaffectés
  - PC Piste de course
  - A Aérodrome
  - MI Meunerie, minoterie et usage industriel à risque élevé
  - XC Site d'extraction - Carrière
  - XS Site d'extraction - Sablière
  - E Éolienne
  - TE Poste de transformation d'énergie électrique
  - Ligne de transport d'énergie électrique
  - Voie ferrée
  - Voie de circulation à haut débit
- Contrainte naturelle**
- ZM Zone à risque de mouvement de terrain
  - ZI1 Zone inondable (Embâcle avec mouvement de glace)
  - ZI2 Zone inondable (eau libre - récurrence 2 ans)
  - ZI3 Zone inondable (eau libre - récurrence 20 ans)
  - ZI4 Zone inondable (eau libre - récurrence 100 ans)
- Autre information cartographique**
- Réseau routier
  - Hydrographie
  - Périmètre d'urbanisation
  - Limite municipale
  - Limite de MRC

**Règlement #198-04-2005**  
 Adopté le : 19 avril 2005  
 Entrée en vigueur le : 20 mai 2005  
 Modifié : 23 juillet 2018 (Règlement #382-03-2018)  
 30 mars 2023 (Règlement #425-10-2022)

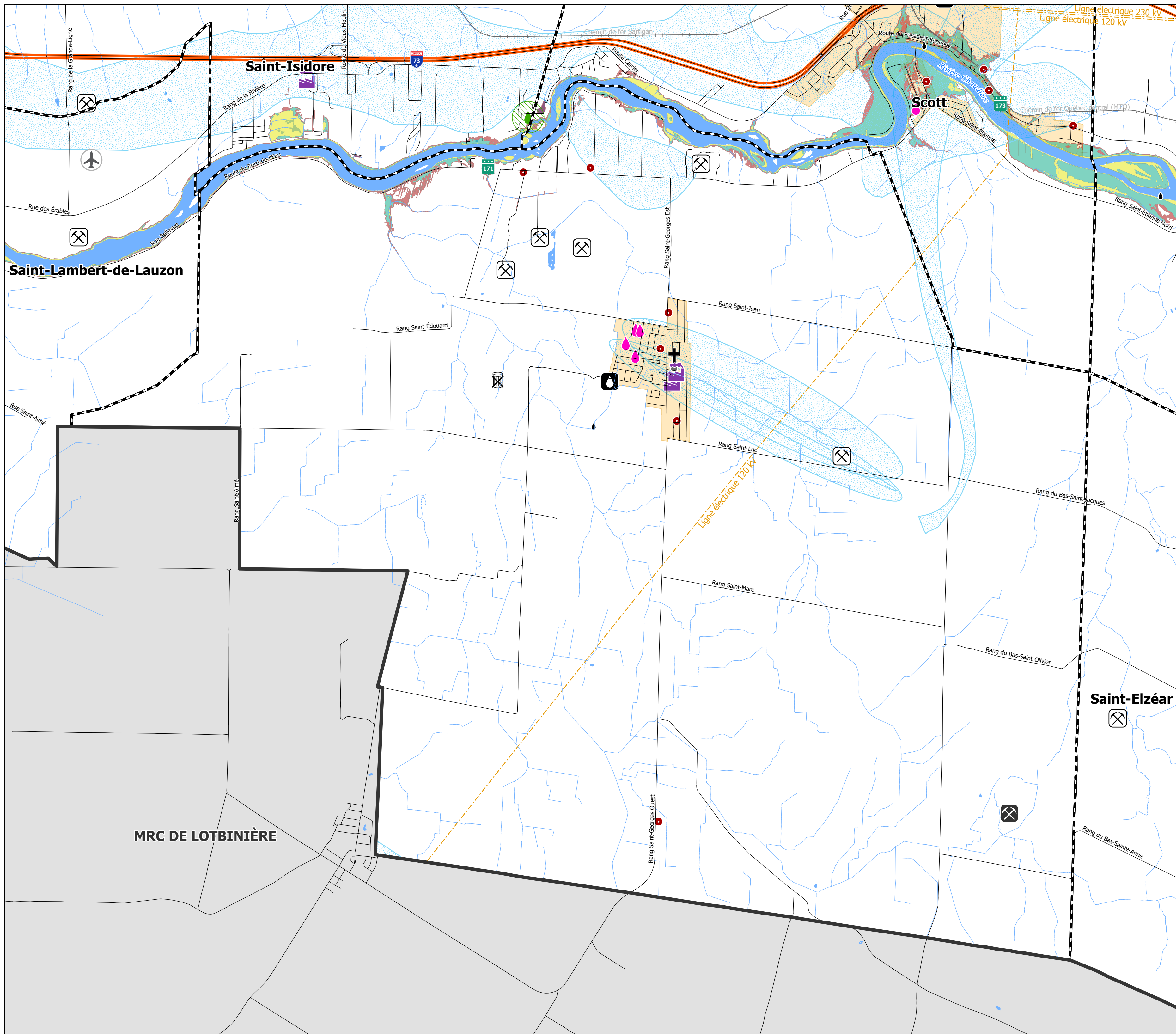
*Jean Palou*  
 Préfet

*Nancy Pabre*  
 Directrice générale et greffière-trésorière

0 250 500 1 000 Mètres  
 1 : 30 000

Service de l'aménagement et développement du territoire  
 Cartographie : Katy Guillemette  
 Mise à jour : 2023-05-10

© Gouvernement du Québec, tous droits réservés  
 Ce produit comporte de l'information géographique de base provenant du gouvernement du Québec.



**SCHEMA D'AMENAGEMENT  
ET DE DEVELOPPEMENT REVISE**

**Contraintes et  
protections environnementales**

**Carte 25-3 : Saint-Elzéar**

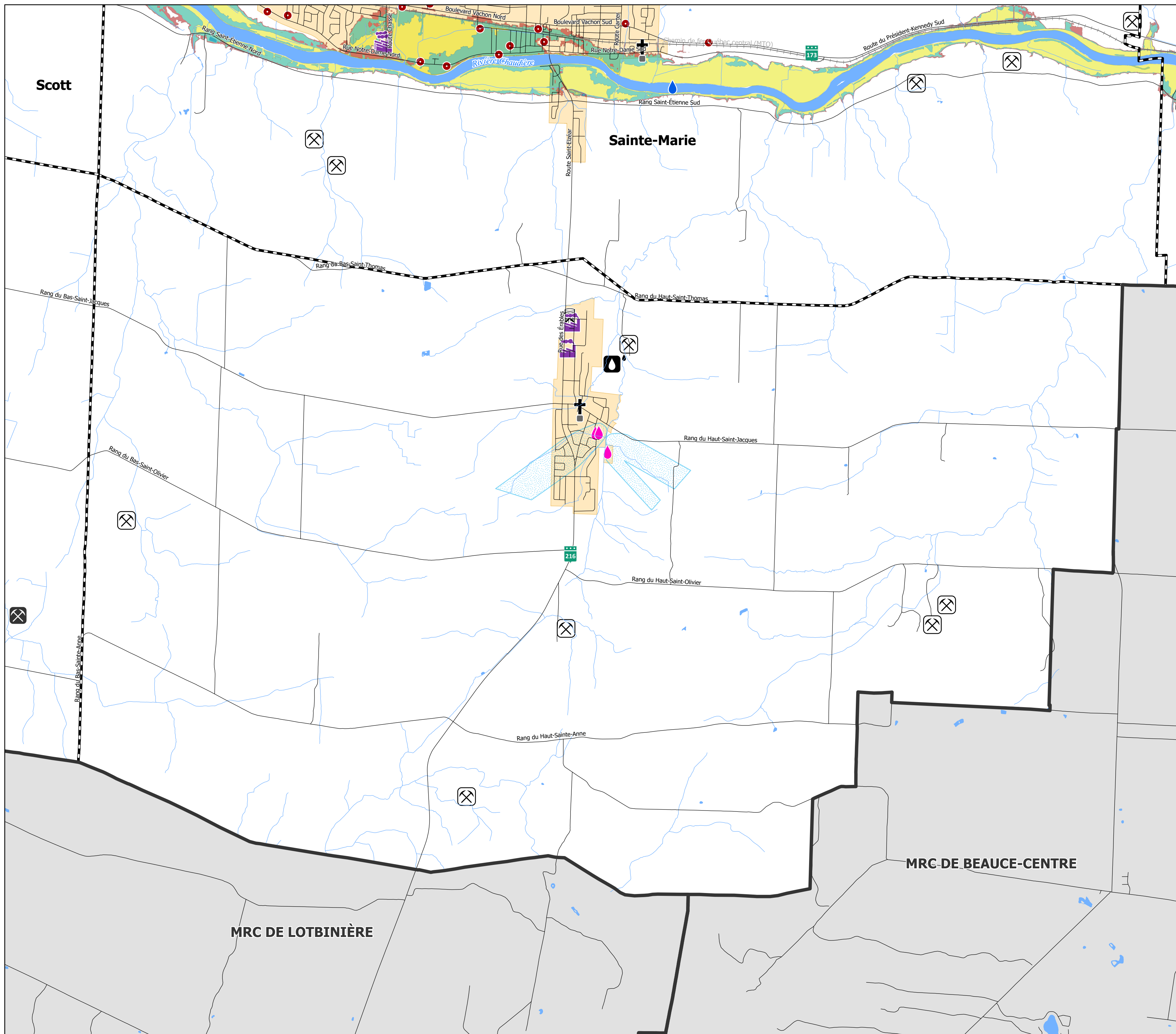
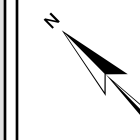
- Contrainte anthropique**
- Terrain contaminé ou réhabilité
  - Ouvrage de captage d'eau de surface
  - Puits d'alimentation en eau potable de catégorie 1
  - Puits d'alimentation en eau potable de catégorie 2
  - Protection intermédiaire des puits de catégorie 2 (200m)
  - Aire d'alimentation des puits de catégorie 1
  - ST Station de traitement des eaux usées municipales
  - SR Point de rejet (Station de traitement des eaux usées)
  - C Cimetière
  - DN Dépôt de neige usée
  - ES Lieu d'enfouissement sanitaire
  - ED Lieu d'élimination des déchets désaffectés
  - PC Piste de course
  - A Aérodrome
  - MI Meunerie, minoterie et usage industriel à risque élevé
  - SC Site d'extraction - Carrière
  - SB Site d'extraction - Sablière
  - E Éolienne
  - TE Poste de transformation d'énergie électrique
  - L Ligne de transport d'énergie électrique
  - V Voie ferrée
  - VH Voie de circulation à haut débit
- Contrainte naturelle**
- ZM Zone à risque de mouvement de terrain
  - ZIG Zone inondable (Embâcle avec mouvement de glace)
  - ZIL2 Zone inondable (eau libre - récurrence 2 ans)
  - ZIL20 Zone inondable (eau libre - récurrence 20 ans)
  - ZIL100 Zone inondable (eau libre - récurrence 100 ans)
- Autre information cartographique**
- R Réseau routier
  - H Hydrographie
  - PU Périmètre d'urbanisation
  - LM Limite municipale
  - LMB Limite de MRC

**Règlement #198-04-2005**  
 Adopté le : 19 avril 2005  
 Entrée en vigueur le : 20 mai 2005  
 Modifié : 23 juillet 2018 (Règlement #382-03-2018)  
 30 mars 2023 (Règlement #425-10-2022)

*Josée Pélissier*  
 Préfet

*Manon Poirier*  
 Directrice générale et greffière-trésorière

0 250 500 1 000 Mètres  
 1 : 30 000



**SCHEMA D'AMENAGEMENT  
ET DE DEVELOPPEMENT REVISE**

**Contraintes et  
protections environnementales**

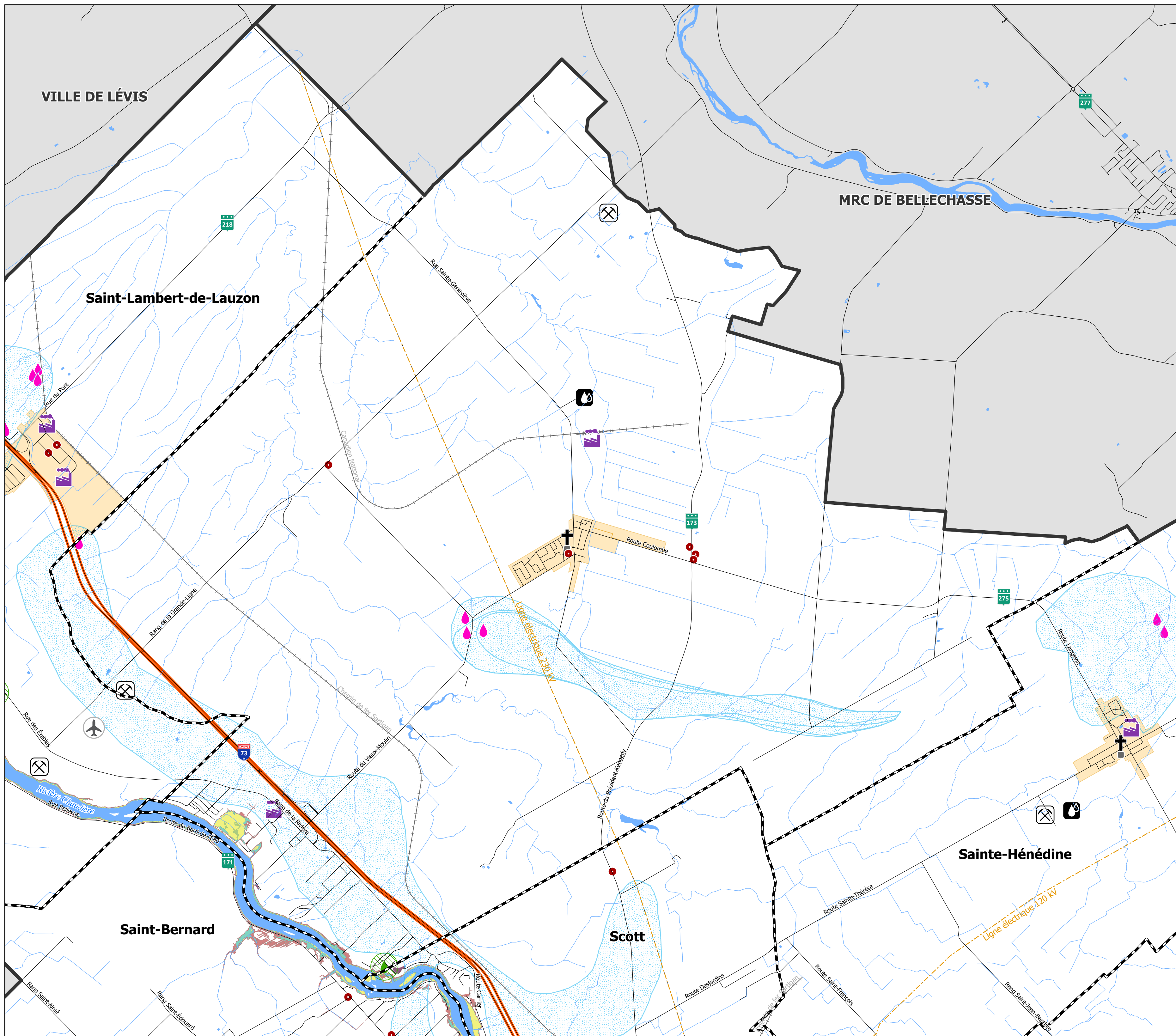
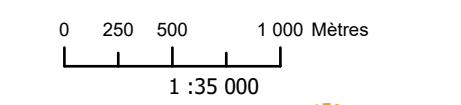
Carte 25-4 : Saint-Isidore

- Contrainte anthropique**
- Terrain contaminé ou réhabilité
  - Ouvrage de captage d'eau de surface
  - Puits d'alimentation en eau potable de catégorie 1
  - Puits d'alimentation en eau potable de catégorie 2
  - Protection intermédiaire des puits de catégorie 2 (200m)
  - Aire d'alimentation des puits de catégorie 1
  - Station de traitement des eaux usées municipales
  - Point de rejet (Station de traitement des eaux usées)
  - † Cimetière
  - Dépôt de neige usée
  - Lieu d'enfouissement sanitaire
  - Lieu d'élimination des déchets désaffectés
  - Piste de course
  - Aérodrome
  - Meunerie, minoterie et usage industriel à risque élevé
  - Site d'extraction - Carrière
  - Site d'extraction - Sablière
  - Éolienne
  - Poste de transformation d'énergie électrique
  - Ligne de transport d'énergie électrique
  - Voie ferrée
  - Voie de circulation à haut débit
- Contrainte naturelle**
- Zone à risque de mouvement de terrain
  - Zone inondable (Embâcle avec mouvement de glace)
  - Zone inondable (eau libre - récurrence 2 ans)
  - Zone inondable (eau libre - récurrence 20 ans)
  - Zone inondable (eau libre - récurrence 100 ans)
- Autre information cartographique**
- Réseau routier
  - Hydrographie
  - Périmètre d'urbanisation
  - Limite municipale
  - Limite de MRC

**Règlement #198-04-2005**  
 Adopté le : 19 avril 2005  
 Entrée en vigueur le : 20 mai 2005  
 Modifié : 23 juillet 2018 (Règlement #382-03-2018)  
 30 mars 2023 (Règlement #425-10-2022)

*Josée Pilon*  
Préfet

*Manon Poirier*  
Directrice générale et greffière-trésorière



**SCHÉMA D'AMÉNAGEMENT  
ET DE DÉVELOPPEMENT RÉVISÉ**

**Contraintes et  
protections environnementales**

**Carte 25-5 : Saint-Lambert-de-Lauzon**

**Contrainte anthropique**

- Terrain contaminé ou réhabilité
- Ouvrage de captage d'eau de surface
- Puits d'alimentation en eau potable de catégorie 1
- Puits d'alimentation en eau potable de catégorie 2
- Protection intermédiaire des puits de catégorie 2 (200m)
- Aire d'alimentation des puits de catégorie 1
- Station de traitement des eaux usées municipales
- Point de rejet (Station de traitement des eaux usées)
- Cimetière
- Dépôt de neige usée
- Lieu d'enfouissement sanitaire
- Lieu d'élimination des déchets désaffectés
- Piste de course
- Aérodrome
- Meunerie, minoterie et usage industriel à risque élevé
- Site d'extraction - Carrière
- Site d'extraction - Sablière
- Éolienne
- Poste de transformation d'énergie électrique
- Ligne de transport d'énergie électrique
- Voie ferrée
- Voie de circulation à haut débit

**Contrainte naturelle**

- Zone à risque de mouvement de terrain
- Zone inondable (Embâcle avec mouvement de glace)
- Zone inondable (eau libre - récurrence 2 ans)
- Zone inondable (eau libre - récurrence 20 ans)
- Zone inondable (eau libre - récurrence 100 ans)

**Autre information cartographique**

- Réseau routier
- Hydrographie
- Périmètre d'urbanisation
- Limite municipale
- Limite de MRC

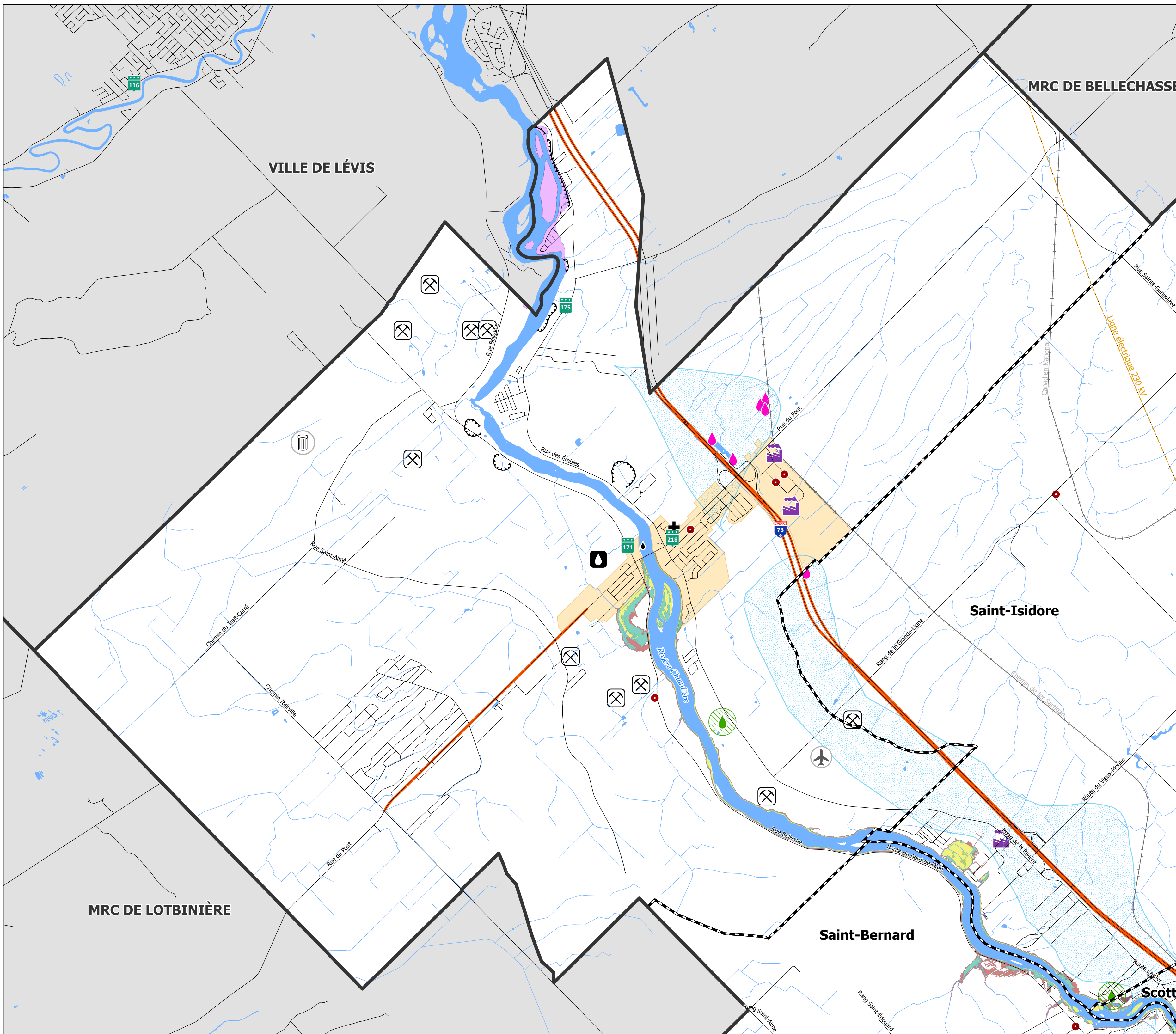
**Règlement #198-04-2005**

Adopté le : 19 avril 2005  
 Entrée en vigueur le : 20 mai 2005  
 Modifié : 23 juillet 2018 (Règlement #382-03-2018)  
 30 mars 2023 (Règlement #425-10-2022)

*Josée Pilon*  
 Préfet

*Manon Poirier*  
 Directrice générale et greffière-trésorière

0 250 500 1 000 Mètres  
 1 : 35 000



**SCHEMA D'AMENAGEMENT  
ET DE DEVELOPPEMENT REVISE**

**Contraintes et  
protections environnementales**

**Carte 25-6 : Sainte-Hénédine**

**Contrainte anthropique**

- Terrain contaminé ou réhabilité
- Ouvrage de captage d'eau de surface
- Puits d'alimentation en eau potable de catégorie 1
- Puits d'alimentation en eau potable de catégorie 2
- Protection intermédiaire des puits de catégorie 2 (200m)
- Aire d'alimentation des puits de catégorie 1
- Station de traitement des eaux usées municipales
- Point de rejet (Station de traitement des eaux usées)
- Cimetière
- Dépôt de neige usée
- Lieu d'enfouissement sanitaire
- Lieu d'élimination des déchets désaffectés
- Piste de course
- Aérodrome
- Meunerie, minoterie et usage industriel à risque élevé
- Site d'extraction - Carrière
- Site d'extraction - Sablière
- Éolienne
- Poste de transformation d'énergie électrique
- Ligne de transport d'énergie électrique
- Voie ferrée
- Voie de circulation à haut débit

**Contrainte naturelle**

- Zone à risque de mouvement de terrain
- Zone inondable (Embâcle avec mouvement de glace)
- Zone inondable (eau libre - récurrence 2 ans)
- Zone inondable (eau libre - récurrence 20 ans)
- Zone inondable (eau libre - récurrence 100 ans)

**Autre information cartographique**

- Réseau routier
- Hydrographie
- Périmètre d'urbanisation
- Limite municipale
- Limite de MRC

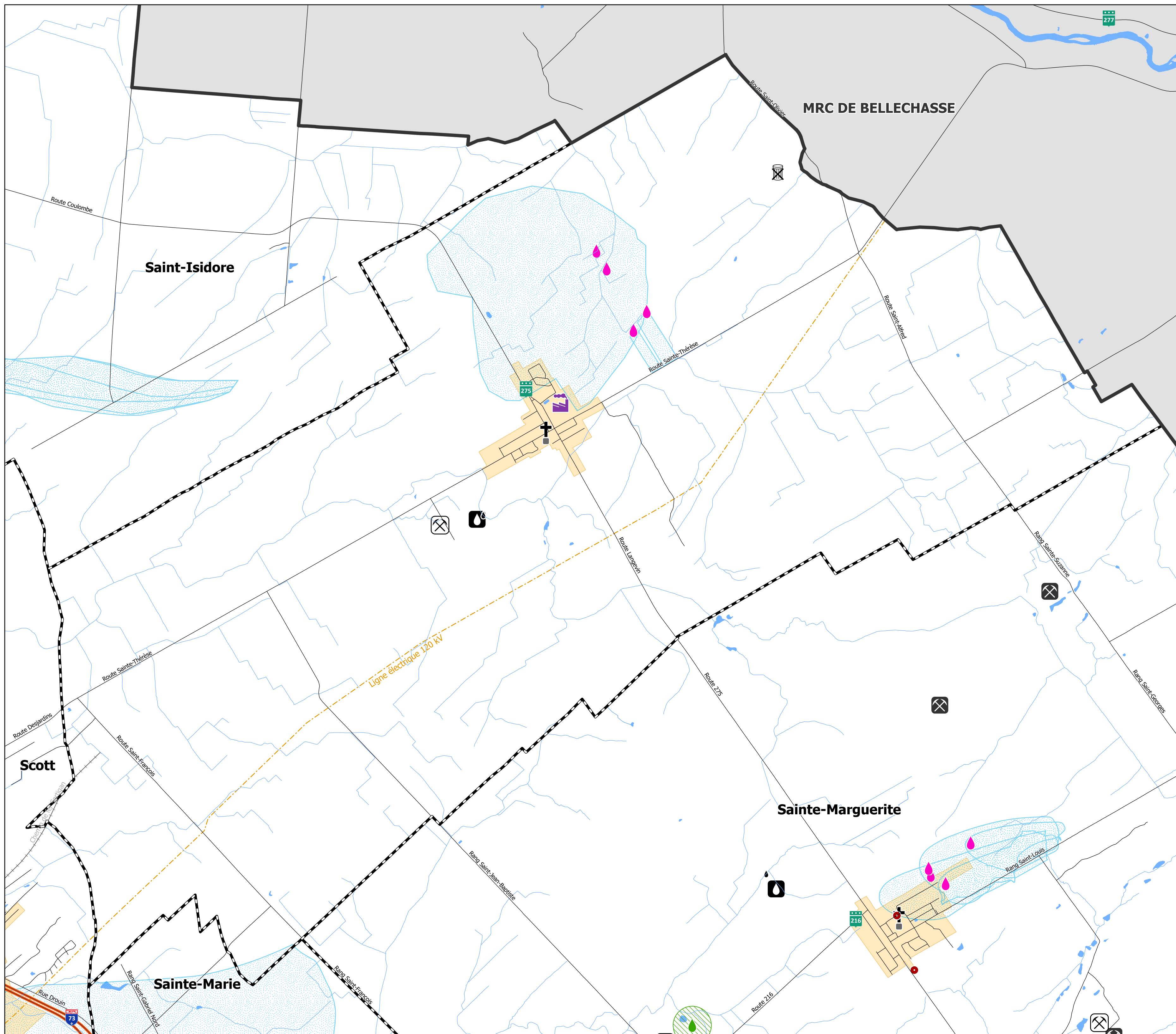
**Règlement #198-04-2005**

Adopté le : 19 avril 2005  
 Entrée en vigueur le : 20 mai 2005  
 Modifié : 23 juillet 2018 (Règlement #382-03-2018)  
 30 mars 2023 (Règlement #425-10-2022)

*Josée Pélissier*  
 Préfet

*Manon Poirier*  
 Directrice générale et greffière-trésorière

0 250 500 1 000 Mètres  
 1 : 25 000





**SCHÉMA D'AMÉNAGEMENT  
ET DE DÉVELOPPEMENT RÉVISÉ**

**Contraintes et  
protections environnementales**

**Carte 25-8 : Sainte-Marie**

**Contrainte anthropique**

- Terrain contaminé ou réhabilité
- Ouvrage de captage d'eau de surface
- Puits d'alimentation en eau potable de catégorie 1
- Puits d'alimentation en eau potable de catégorie 2
- Protection intermédiaire des puits de catégorie 2 (200m)
- Aire d'alimentation des puits de catégorie 1
- Station de traitement des eaux usées municipales
- Point de rejet (Station de traitement des eaux usées)
- Cimetière
- Dépôt de neige usée
- Lieu d'enfouissement sanitaire
- Lieu d'élimination des déchets désaffectés
- Piste de course
- Aérodrome
- Meunerie, minoterie et usage industriel à risque élevé
- Site d'extraction - Carrière
- Site d'extraction - Sablière
- Éolienne
- Poste de transformation d'énergie électrique
- Ligne de transport d'énergie électrique
- Voie ferrée
- Voie de circulation à haut débit

**Contrainte naturelle**

- Zone à risque de mouvement de terrain
- Zone inondable (Embâcle avec mouvement de glace)
- Zone inondable (eau libre - récurrence 2 ans)
- Zone inondable (eau libre - récurrence 20 ans)
- Zone inondable (eau libre - récurrence 100 ans)

**Autre information cartographique**

- Réseau routier
- Hydrographie
- Périmètre d'urbanisation
- Limite municipale
- Limite de MRC

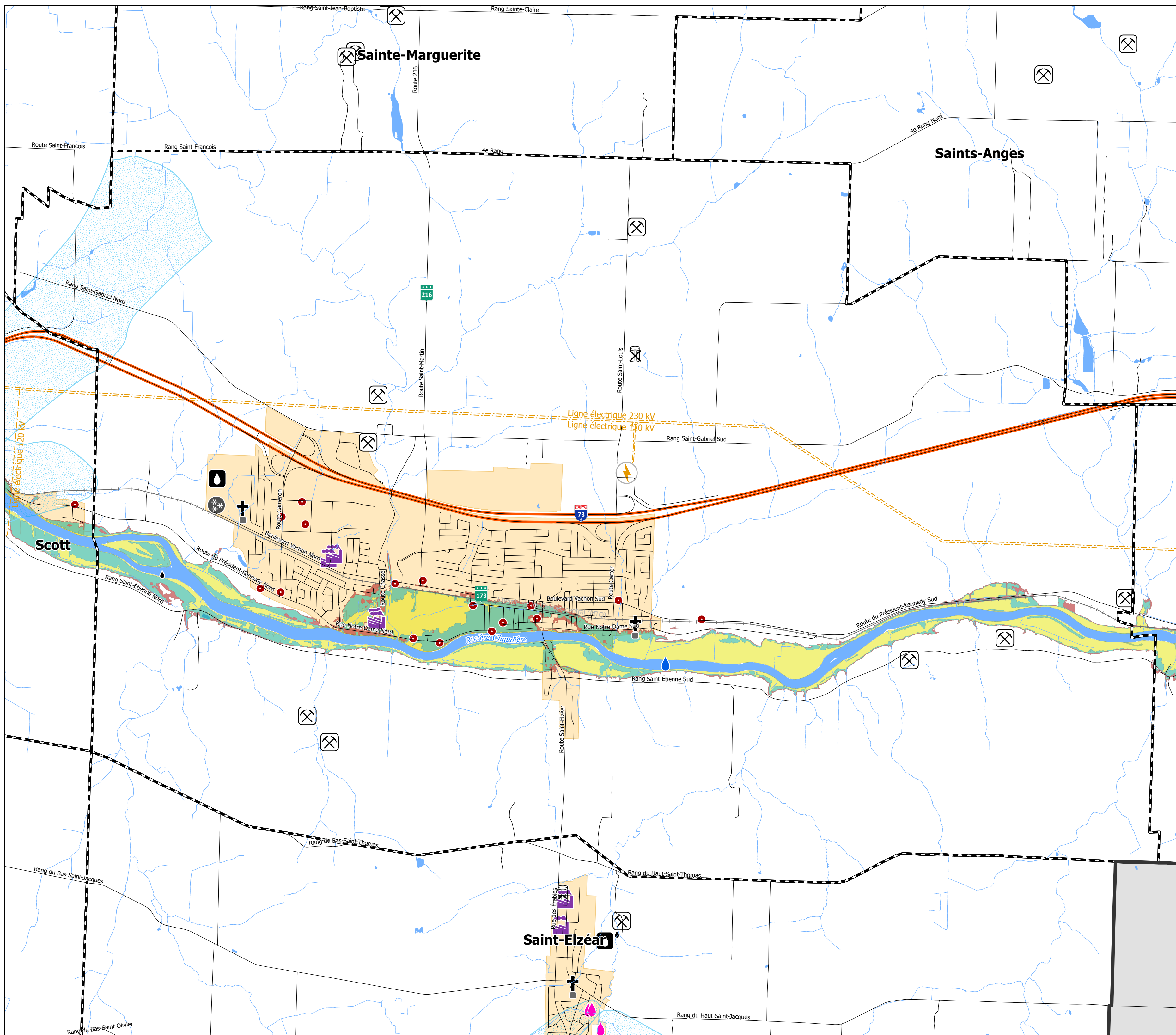
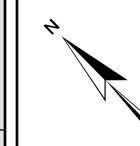
**Règlement #198-04-2005**

Adopté le : 19 avril 2005  
 Entrée en vigueur le : 20 mai 2005  
 Modifié : 23 juillet 2018 (Règlement #382-03-2018)  
 30 mars 2023 (Règlement #425-10-2022)

*Josée Pélissier*  
 Préfet

*Manon Poirier*  
 Directrice générale et greffière-trésorière

0 250 500 1 000 Mètres  
 1 : 30 000





**SCHEMA D'AMENAGEMENT  
ET DE DEVELOPPEMENT REVISE**

**Contraintes et  
protections environnementales**

Carte 25-9 : Saints-Anges

**Contrainte anthropique**

- Terrain contaminé ou réhabilité
- ▲ Ouvrage de captage d'eau de surface
- ◆ Puits d'alimentation en eau potable de catégorie 1
- ◆ Puits d'alimentation en eau potable de catégorie 2
- Protection intermédiaire des puits de catégorie 2 (200m)
- Aire d'alimentation des puits de catégorie 1
- Station de traitement des eaux usées municipales
- Point de rejet (Station de traitement des eaux usées)
- Cimetière
- Dépôt de neige usée
- Lieu d'enfouissement sanitaire
- Lieu d'élimination des déchets désaffectés
- Piste de course
- Aérodrome
- Meunerie, minoterie et usage industriel à risque élevé
- Site d'extraction - Carrière
- Site d'extraction - Sablière
- Éolienne
- Poste de transformation d'énergie électrique
- Ligne de transport d'énergie électrique
- Voie ferrée
- Voie de circulation à haut débit

**Contrainte naturelle**

- Zone à risque de mouvement de terrain
- Zone inondable (Embâcle avec mouvement de glace)
- Zone inondable (eau libre - récurrence 2 ans)
- Zone inondable (eau libre - récurrence 20 ans)
- Zone inondable (eau libre - récurrence 100 ans)

**Autre information cartographique**

- Réseau routier
- Hydrographie
- Périmètre d'urbanisation
- Limite municipale
- Limite de MRC

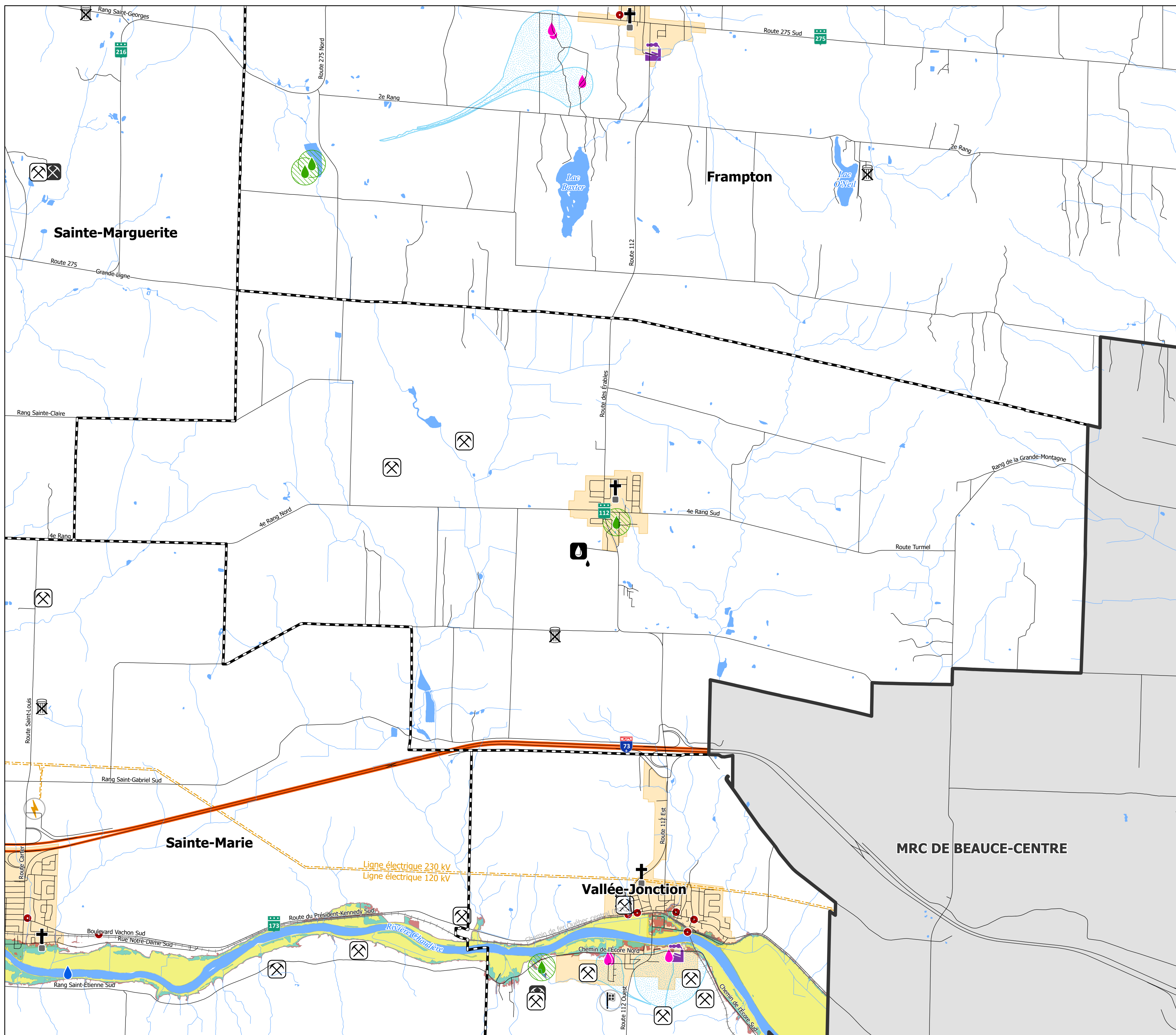
**Règlement #198-04-2005**

Adopté le : 19 avril 2005  
 Entrée en vigueur le : 20 mai 2005  
 Modifié : 23 juillet 2018 (Règlement #382-03-2018)  
 30 mars 2023 (Règlement #425-10-2022)

*Josée Pélissier*  
 Préfet

*Manon Poirier*  
 Directrice générale et greffière-trésorière

0 250 500 1 000 Mètres  
 1 : 35 000



**SCHEMA D'AMENAGEMENT  
ET DE DEVELOPPEMENT REVISE**

**Contraintes et  
protections environnementales**

**Carte 25-10 : Scott**

- Contrainte anthropique**
- Terrain contaminé ou réhabilité
  - Ouvrage de captage d'eau de surface
  - Puits d'alimentation en eau potable de catégorie 1
  - Puits d'alimentation en eau potable de catégorie 2
  - Protection intermédiaire des puits de catégorie 2 (200m)
  - Aire d'alimentation des puits de catégorie 1
  - Station de traitement des eaux usées municipales
  - Point de rejet (Station de traitement des eaux usées)
  - Cimetière
  - Dépôt de neige usée
  - Lieu d'enfouissement sanitaire
  - Lieu d'élimination des déchets désaffectés
  - Piste de course
  - Aérodrome
  - Meunerie, minoterie et usage industriel à risque élevé
  - Site d'extraction - Carrière
  - Site d'extraction - Sablière
  - Éolienne
  - Poste de transformation d'énergie électrique
  - Ligne de transport d'énergie électrique
  - Voie ferrée
  - Voie de circulation à haut débit
- Contrainte naturelle**
- Zone à risque de mouvement de terrain
  - Zone inondable (Embâcle avec mouvement de glace)
  - Zone inondable (eau libre - récurrence 2 ans)
  - Zone inondable (eau libre - récurrence 20 ans)
  - Zone inondable (eau libre - récurrence 100 ans)
- Autre information cartographique**
- Réseau routier
  - Hydrographie
  - Périmètre d'urbanisation
  - Limite municipale
  - Limite de MRC

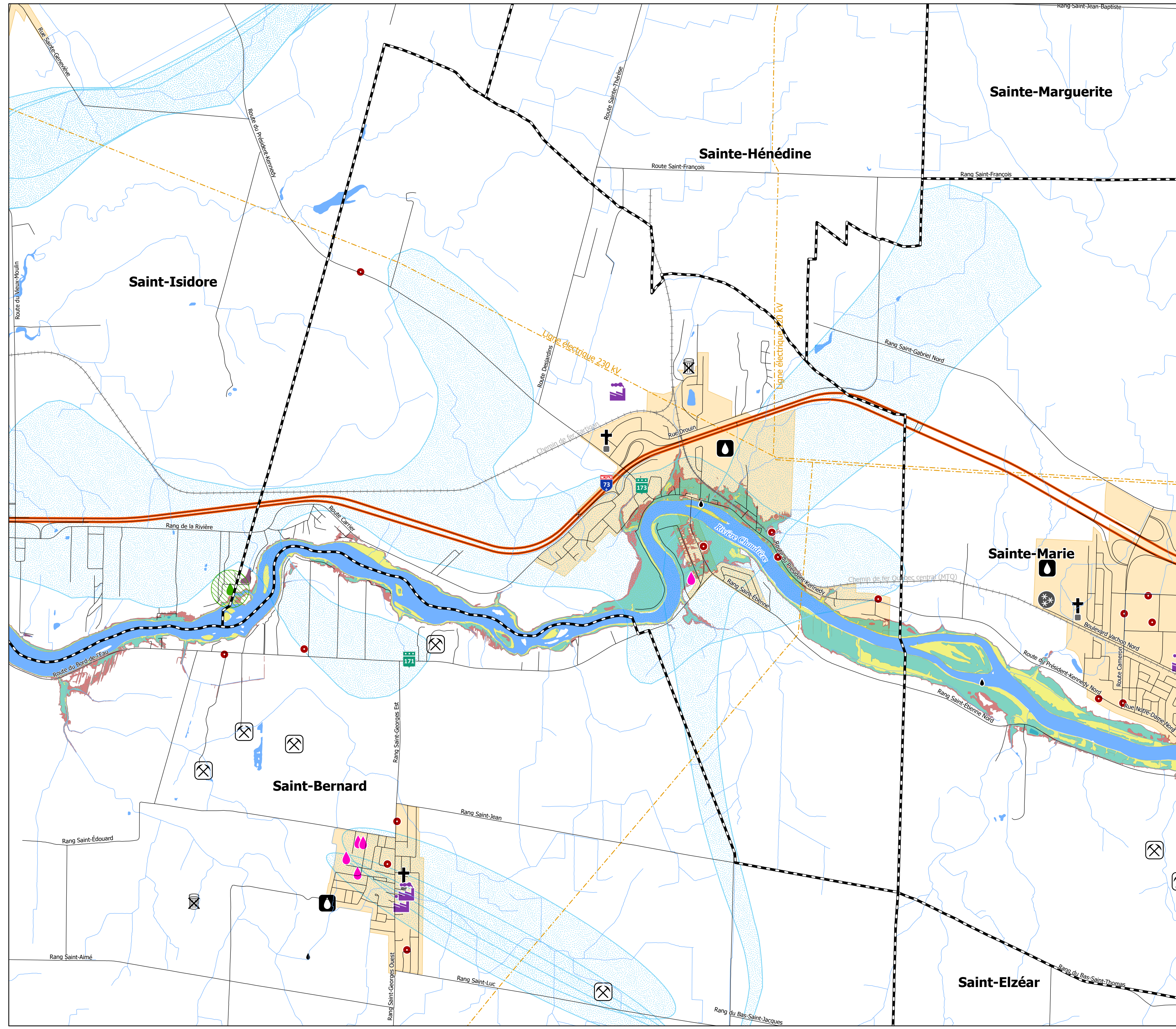
**Règlement #198-04-2005**  
 Adopté le : 19 avril 2005  
 Entrée en vigueur le : 20 mai 2005  
 Modifié : 23 juillet 2018 (Règlement #382-03-2018)  
 30 mars 2023 (Règlement #425-10-2022)

*Josée Pilon*  
 Préfet

*Manon Pabre*  
 Directrice générale et greffière-trésorière

0 250 500 1 000 Mètres  
 1 : 25 000

Service de l'aménagement et développement du territoire  
 Cartographie : Katy Guillemette  
 Mise à jour : 2023-05-10  
 © Gouvernement du Québec, tous droits réservés  
 Ce produit comporte de l'information géographique de base provenant du gouvernement du Québec.



**SCHÉMA D'AMÉNAGEMENT  
ET DE DÉVELOPPEMENT RÉVISÉ**

**Contraintes et  
protections environnementales**

**Carte 25-11 : Vallée-Jonction**

**Contrainte anthropique**

- Terrain contaminé ou réhabilité
- Ouvrage de captage d'eau de surface
- Puits d'alimentation en eau potable de catégorie 1
- Puits d'alimentation en eau potable de catégorie 2
- Protection intermédiaire des puits de catégorie 2 (200m)
- Aire d'alimentation des puits de catégorie 1
- Station de traitement des eaux usées municipales
- ▲ Point de rejet (Station de traitement des eaux usées)
- † Cimetière
- Dépôt de neige usée
- Lieu d'enfouissement sanitaire
- Lieu d'élimination des déchets désaffectés
- Piste de course
- Aérodrome
- Meunerie, minoterie et usage industriel à risque élevé
- Site d'extraction - Carrière
- Site d'extraction - Sablière
- ⚡ Éolienne
- Poste de transformation d'énergie électrique
- Ligne de transport d'énergie électrique
- Voie ferrée
- Voie de circulation à haut débit

**Contrainte naturelle**

- Zone à risque de mouvement de terrain
- Zone inondable (Embâcle avec mouvement de glace)
- Zone inondable (eau libre - récurrence 2 ans)
- Zone inondable (eau libre - récurrence 20 ans)
- Zone inondable (eau libre - récurrence 100 ans)

**Autre information cartographique**

- Réseau routier
- ~ Hydrographie
- Périmètre d'urbanisation
- Limite municipale
- Limite de MRC

**Règlement #198-04-2005**

Adopté le : 19 avril 2005  
 Entrée en vigueur le : 20 mai 2005  
 Modifié : 23 juillet 2018 (Règlement #382-03-2018)  
 30 mars 2023 (Règlement #425-10-2022)

*Gaëtan Pélissier*  
 Préfet

*Manon Pabre*  
 Directrice générale et greffière-trésorière

0 250 500 1 000 Mètres  
 1 : 20 000

